



***Junta Central Electoral***

*Garantía de Identidad y Democracia*

# ***Datos Generales***

# ***Padrón Electoral***

# ***Julio 2020***

***Corte Definitivo***

# Padrón Electoral Julio 2020

Demarcaciones

75

Padrón Mayo 2020

7,529,932

Padrón Local

6,934,053

Padrón Exterior

595,879

Provincias

3232  
Total

Municipios

158158  
Total

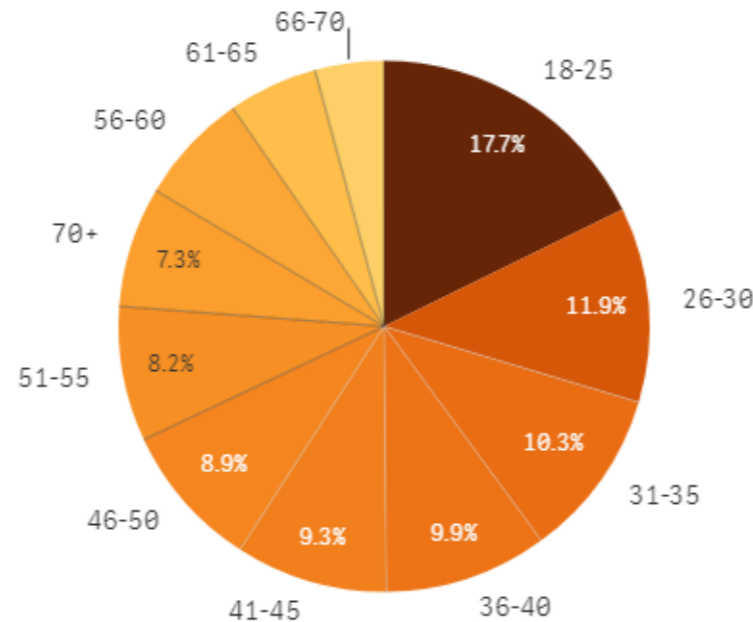
Recintos (Local)

4,168

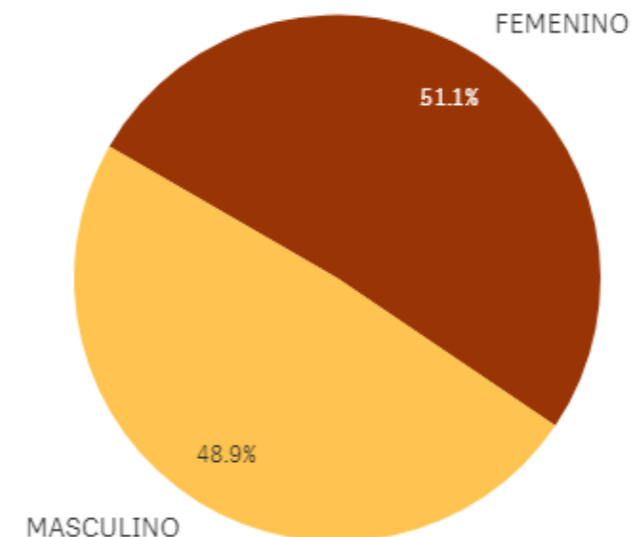
Colegios (Local)

16,001

Porcentaje Rangos de Edad



Porcentaje de Electores por Sexo



Países de Votación

22

OCLEEs

17

Recintos (Exterior)

277

Colegios (Exterior)

1,099

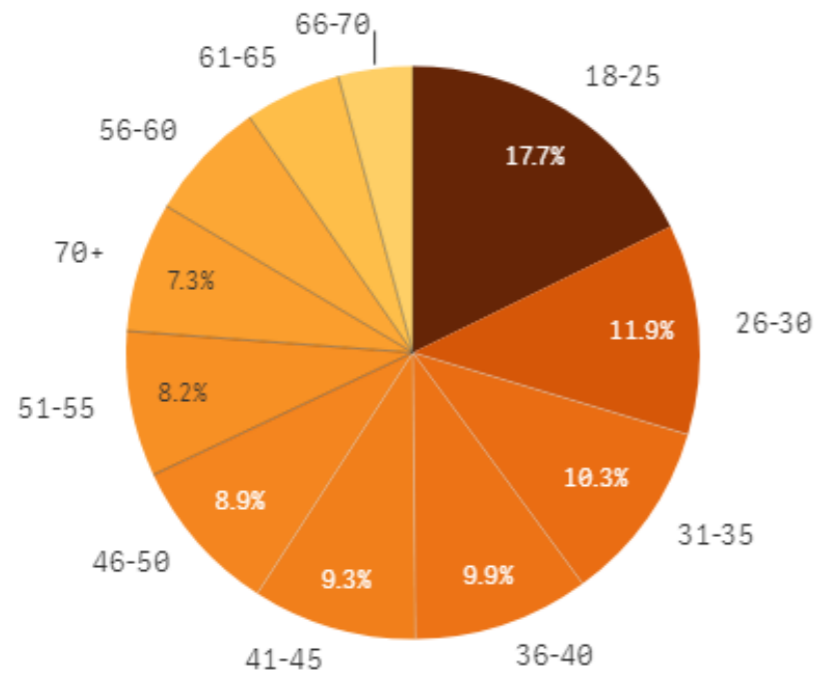
# Padrón Electoral Julio 2020

## Electores por Sexo y Rangos de Edad

Electores Femeninos  
**3,850,393**

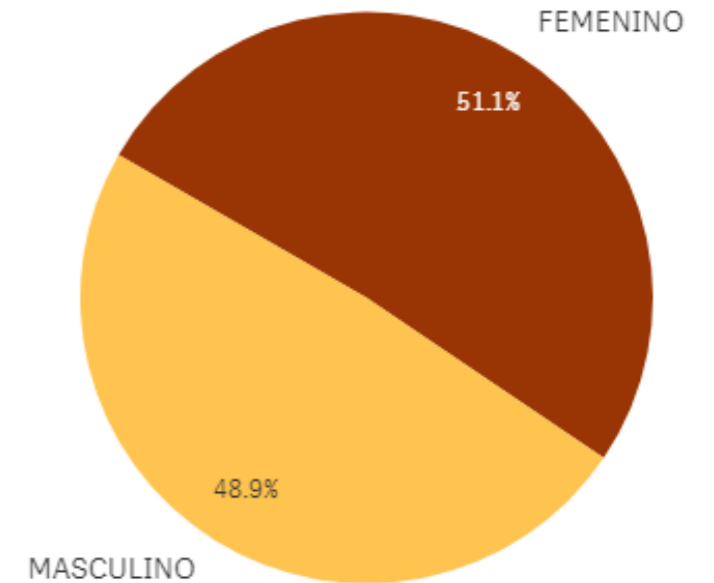
Electores Masculinos  
**3,679,539**

Porcentaje Rangos de Edad



Rango de Edad	Electores	%
0 -25	1,307,022	17.36%
26 -30	894,351	11.88%
31 - 35	781,036	10.37%
36 -40	742,690	9.86%
41 - 45	698,768	9.28%
46 - 50	669,879	8.90%
51 - 55	618,477	8.21%
56 - 60	519,275	6.90%
61 - 65	413,247	5.49%
66 - 70	321,588	4.27%
71 +	563,599	7.48%

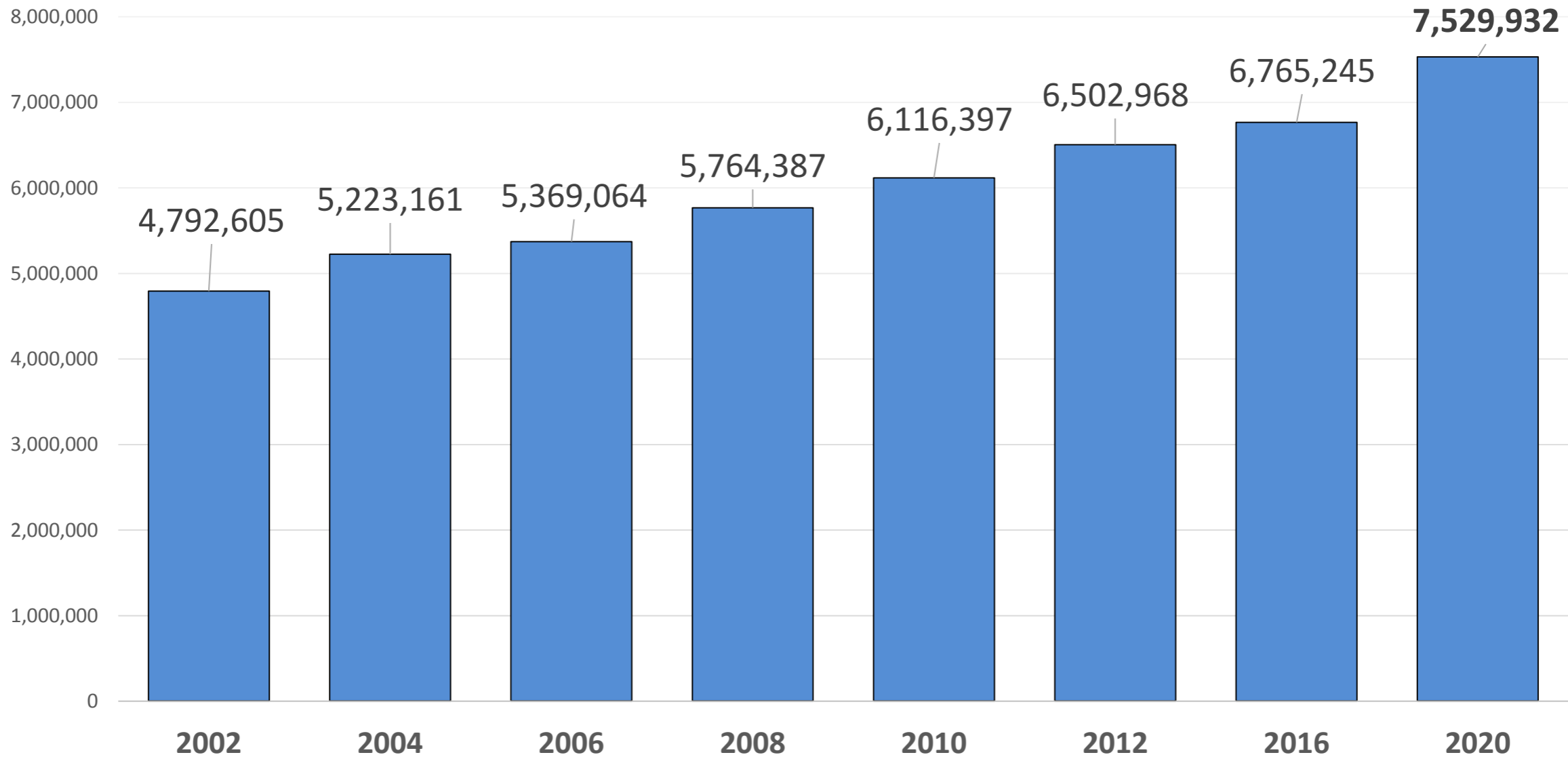
Porcentaje de Electores por Sexo





**Junta Central Electoral**  
*Garantía de Identidad y Democracia*

## **Histórico de Crecimiento del Padrón**





### **Histórico de Crecimiento del Padrón**

<b>Padrón</b>	<b>Electores</b>	<b>Crecimiento</b>	<b>% Crecimiento</b>
2002	4,792,605		
2004	5,223,161	430,556	8.98%
2006	5,369,064	145,903	2.79%
2008	5,764,387	395,323	7.36%
2010	6,116,397	352,010	6.11%
2012	6,502,968	386,571	6.32%
2016	6,765,245	262,277	4.03%
2020	<b>7,529,932</b>	<b>764,687</b>	<b>11.30%</b>

# Estadísticas Padrón Julio 2020

## Electores por Provincia

Provincia	Recintos	Colegios	Electores	%	% Acum.
SANTO DOMINGO	504	3,222	1,546,349	22.30%	22.30%
DISTRITO NACIONAL	256	2,114	772,359	11.14%	33.44%
SANTIAGO	423	1,740	756,504	10.91%	44.35%
SAN CRISTOBAL	222	871	411,544	5.94%	50.28%
LA VEGA	204	699	305,857	4.41%	54.70%
PUERTO PLATA	214	593	246,477	3.55%	58.25%
DUARTE	193	565	228,829	3.30%	61.55%
SAN PEDRO DE MACORIS	111	452	216,098	3.12%	64.67%
ESPAILLAT	134	420	185,538	2.68%	67.34%
SAN JUAN	171	451	183,459	2.65%	69.99%
LA ROMANA	85	393	177,823	2.56%	72.55%
LA ALTAGRACIA	106	352	168,754	2.43%	74.99%
AZUA	119	372	163,307	2.36%	77.34%
MONSEÑOR NOUEL	83	319	138,328	1.99%	79.34%
PERAVIA	63	309	134,839	1.94%	81.28%
MONTE PLATA	132	311	133,909	1.93%	83.21%
BARAHONA	95	304	129,291	1.86%	85.08%

Provincia	Recintos	Colegios	Electores	%	% Acum.
SANCHEZ RAMIREZ	113	304	120,919	1.74%	86.82%
VALVERDE	80	270	114,055	1.64%	88.47%
MARIA TRINIDAD SANCHEZ	144	278	107,985	1.56%	90.02%
HERMANAS MIRABAL	90	223	83,262	1.20%	91.22%
MONTE CRISTI	73	189	80,597	1.16%	92.39%
SAMANA	55	160	76,742	1.11%	93.49%
BAHORUCO	73	177	72,238	1.04%	94.53%
HATO MAYOR	78	161	69,999	1.01%	95.54%
EL SEIBO	73	142	60,310	0.87%	96.41%
DAJABON	63	128	50,699	0.73%	97.14%
SAN JOSE DE OCOA	47	126	50,231	0.72%	97.87%
SANTIAGO RODRIGUEZ	63	122	48,561	0.70%	98.57%
ELIAS PIÑA	55	109	43,655	0.63%	99.20%
INDEPENDENCIA	31	83	37,034	0.53%	99.73%
PEDERNALES	15	42	18,501	0.27%	100.00%

# *Estadísticas Padrón Julio 2020*

## *Electores por OCLEE*

<b>OCLEE</b>	<b>Recintos</b>	<b>Colegios</b>	<b>Electores</b>	<b>%</b>
BARCELONA	18	58	29,298	4.92%
BOSTON	26	101	54,822	9.20%
CURAZAO	5	21	11,487	1.93%
HOLANDA	10	15	6,535	1.10%
MADRID	46	104	53,595	8.99%
MIAMI	2	39	22,784	3.82%
MILANO	18	31	14,757	2.48%
NEW JERSEY	32	138	76,284	12.80%
NEW YORK	69	356	197,516	33.15%
ORLANDO	7	35	19,232	3.23%
PANAMA	6	34	18,573	3.12%
PHILADELPHIA	7	23	11,821	1.98%
PUERTO RICO	9	69	38,670	6.49%
READING	8	27	14,281	2.40%
SAN MARTIN	3	14	7,325	1.23%
SUIZA	6	12	6,905	1.16%
WASHINGTON	5	22	11,994	2.01%

# Estadísticas Padrón Julio 2020

## Electores por País

País	Recintos	Colegios	Electores	%
ESPAÑA	46	162	81,509	13.68%
ESTADOS UNIDOS	130	741	408,734	68.59%
ARUBA	1	4	2,138	0.36%
BONAIRE	1	1	463	0.08%
CURAZAO	1	12	7,158	1.20%
GUYANA FRANCESA	2	4	1,728	0.29%
ALEMANIA	3	5	2,323	0.39%
AUSTRIA	1	1	401	0.07%
BELGICA	3	3	1,203	0.20%
PAISES BAJOS	3	6	2,608	0.44%
ITALIA	18	31	14,757	2.48%
ARGENTINA	1	3	1,778	0.30%
PANAMA	4	29	16,136	2.71%
URUGUAY	1	2	659	0.11%
PUERTO RICO	7	64	36,198	6.07%
SAINT THOMAS	1	4	2,050	0.34%
ST. CROIX	1	1	422	0.07%
ANTIGUA	1	3	1,664	0.28%
GUADALUPE	1	3	1,379	0.23%
SAN MARTIN	1	8	4,282	0.72%
SUIZA	6	12	6,905	1.16%
FRANCIA	1	3	1,384	0.23%





***Junta Central Electoral***

*Garantía de Identidad y Democracia*

***Muchas Gracias!***