



Junta Central Electoral

Garantía de Identidad y Democracia

Padrón Electoral Febrero 2024

datos generales

Padrón Electoral Febrero 2024

Provincias

32³²
Total

Municipios

158¹⁵⁸
Total

Recintos

4,298

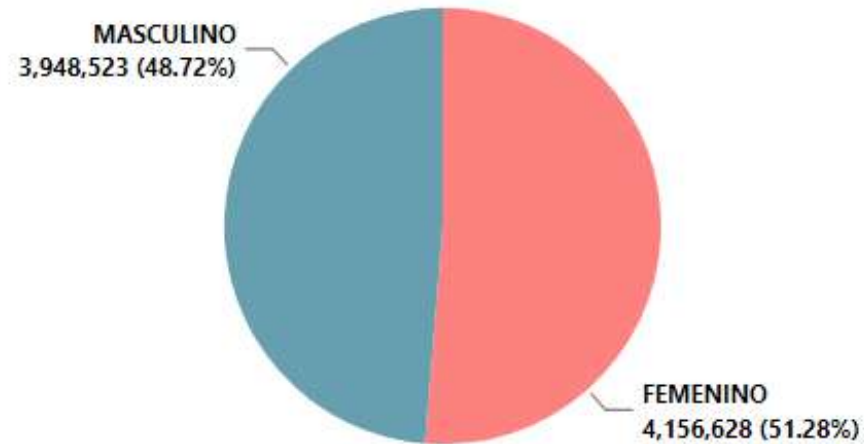
Colegios

16,857

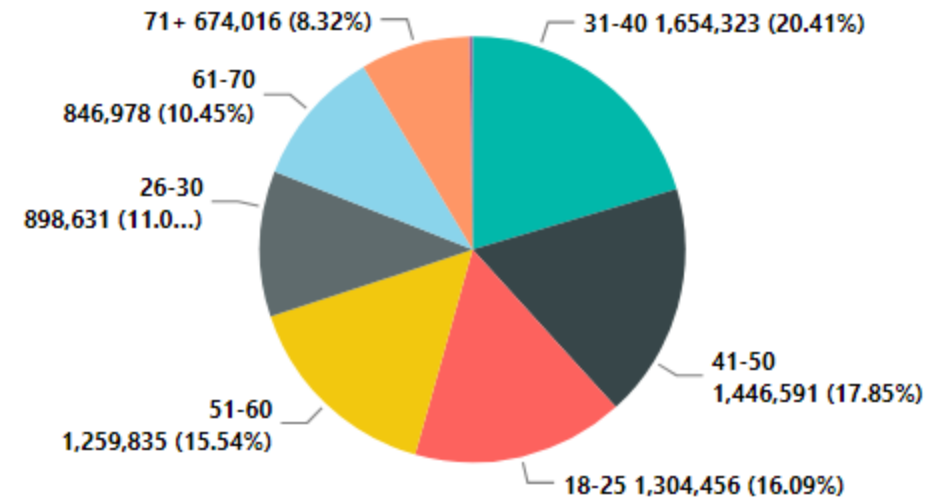
Padrón Febrero 2024

8,105,151

Electores por Sexo



Electores por Rangos de Edad



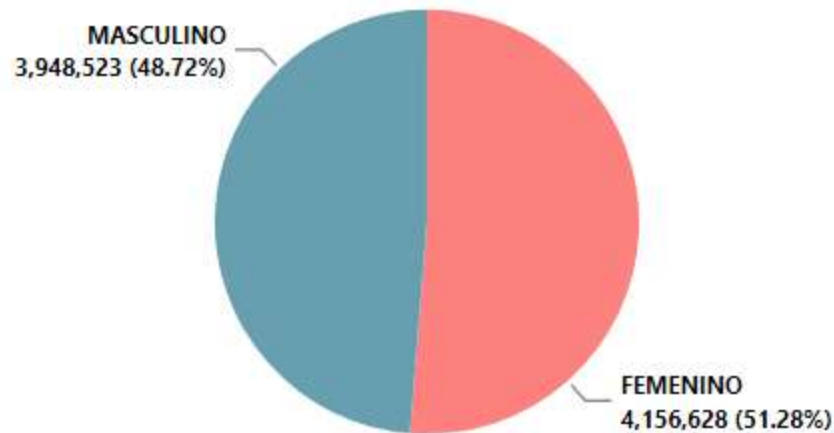
Padrón Electoral Febrero 2024

Electores por Sexo y Rangos de Edad

Electores Femeninos
4,156,628

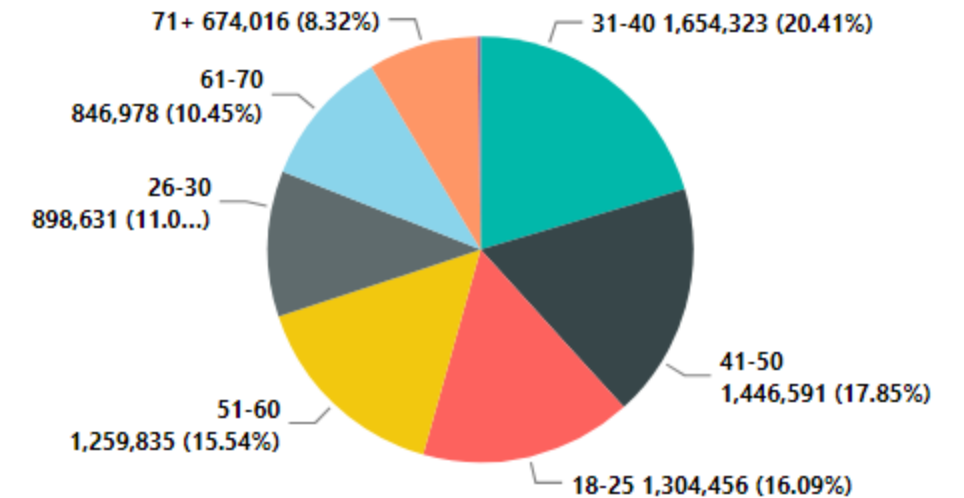
Electores Masculinos
3,948,523

Electores por Sexo



Rango de Edad	Electores	%
0-17	20,321	0.25%
18-28	1,304,456	16.09%
26-30	898,631	11.09%
31-40	1,654,323	20.41%
41-50	1,446,591	17.85%
51-60	1,259,835	15.54%
61-70	846,978	10.45%
71+	674,016	8.32%
Total	8,105,101	100.00%

Electores por Rangos de Edad



Padrón Electoral Febrero 2024

Categorías

Mayores de Edad

8,084,800

Menores de Edad (Serán Mayores en Febrero 2024)

20,351



Histórico de Crecimiento del Padrón

Padrón	Electores	Crecimiento	% Crecimiento
2002	4,792,605		
2004	5,223,161	430,556	8.98%
2006	5,369,064	145,903	2.79%
2008	5,764,387	395,323	7.36%
2010	6,116,397	352,010	6.11%
2012	6,502,968	386,571	6.32%
2016	6,765,245	262,277	4.03%
2020	7,529,932	764,687	11.30%
2024 (*)	8,105,151	575,219	7.63%



Padrón 2020

7,529,932

Adiciones

Nuevos inscritos mayores de edad	578,169
Nuevos inscritos menores de edad que serán mayores para las próximas elecciones	20,273
Renovados mayores de edad	79,151
Menores de edad que serán mayores para las próximas elecciones	56
Menores en las elecciones anteriores que pasaron a mayores	83,367
Militares a civiles mayores de edad	13,725
Extranjeros nacionalizados mayores de edad	801
Rehabilitados mayores de edad	1,174
Rehabilitados menores de edad en las elecciones anteriores que serán mayores para las próximas elecciones	4
Subtotal adiciones	776,720

Sustracciones

Electores cancelados o inhabilitados	190,071
Electores a militares o policias	11,427
Electores desnacionalizados	2
Renovación revocada por suplantación	1
Subtotal sustracciones	201,501

Crecimiento neto (Febrero 2024) 575,219

Padrón Febrero 2024

8,105,151

Estadísticas Padrón Febrero 2024

Electores por Provincia

Provincia	Recintos	Colegios	Electores	%	% Acum.
SANTO DOMINGO	513	3,462	1,829,579	22.57%	22.57%
DISTRITO NACIONAL	231	2,199	918,021	11.33%	33.90%
SANTIAGO	432	1,836	915,067	11.29%	45.19%
SAN CRISTOBAL	233	947	473,455	5.84%	51.03%
LA VEGA	205	725	360,664	4.45%	55.48%
PUERTO PLATA	218	613	278,343	3.43%	58.91%
DUARTE	205	585	274,974	3.39%	62.31%
SAN PEDRO DE MACORIS	115	477	248,165	3.06%	65.37%
ESPAILLAT	138	434	213,283	2.63%	68.00%
LA ROMANA	87	410	205,436	2.53%	70.54%
SAN JUAN	181	472	199,226	2.46%	72.99%
LA ALTAGRACIA	121	389	195,758	2.42%	75.41%
AZUA	123	385	185,937	2.29%	77.70%
PERAVIA	67	328	164,693	2.03%	79.73%
MONSEÑOR NOUEL	80	339	163,412	2.02%	81.75%
MONTE PLATA	134	320	148,801	1.84%	83.59%

Provincia	Recintos	Colegios	Electores	%	% Acum.
BARAHONA	101	314	148,013	1.83%	85.41%
SANCHEZ RAMIREZ	129	315	138,455	1.71%	87.12%
VALVERDE	87	287	134,996	1.67%	88.79%
MARIA TRINIDAD SANCHEZ	141	283	125,824	1.55%	90.34%
HERMANAS MIRABAL	95	230	100,136	1.24%	91.57%
MONTE CRISTI	79	198	92,638	1.14%	92.72%
SAMANA	62	174	85,742	1.06%	93.78%
BAHORUCO	79	180	83,341	1.03%	94.80%
HATO MAYOR	80	166	78,319	0.97%	95.77%
EL SEIBO	77	155	67,888	0.84%	96.61%
DAJABON	65	134	56,383	0.70%	97.30%
SAN JOSE DE OCOA	48	131	55,312	0.68%	97.99%
SANTIAGO RODRIGUEZ	65	127	55,061	0.68%	98.66%
ELIAS PIÑA	57	111	46,068	0.57%	99.23%
INDEPENDENCIA	35	88	41,736	0.51%	99.75%
PEDERNALES	15	43	20,425	0.25%	100.00%

Estadísticas Padrón Febrero 2024

Electores por Municipio (Top 30)

Municipio	Recintos	Colegios	Electores	%	% Acum.
DISTRITO NACIONAL	231	2,199	918,021	11.33%	11.33%
SANTO DOMINGO ESTE	157	1,550	782,279	9.65%	20.98%
SANTIAGO DE LOS CABALLEROS	229	1,261	642,702	7.93%	28.91%
SANTO DOMINGO NORTE	128	693	387,026	4.78%	33.68%
SANTO DOMINGO OESTE	83	545	295,963	3.65%	37.33%
LA VEGA	114	458	229,685	2.83%	40.17%
SAN CRISTOBAL	75	404	203,482	2.51%	42.68%
SAN FRANCISCO DE MACORIS	117	380	186,263	2.30%	44.98%
LOS ALCARRIZOS	72	330	184,897	2.28%	47.26%
HIGUEY	105	356	180,418	2.23%	49.48%
SAN PEDRO DE MACORIS	55	321	172,230	2.12%	51.61%
MOCA	77	287	146,923	1.81%	53.42%
LA ROMANA	54	286	141,826	1.75%	55.17%
PUERTO PLATA	62	271	134,347	1.66%	56.83%

Municipio	Recintos	Colegios	Electores	%	% Acum.
BANI	48	264	130,585	1.61%	58.44%
BONAO	55	258	124,598	1.54%	59.98%
SAN JUAN DE LA MAGUANA	97	265	111,105	1.37%	61.35%
BAJOS DE HAINA	37	189	100,689	1.24%	62.59%
BOCA CHICA	34	183	99,500	1.23%	63.82%
AZUA	52	167	81,292	1.00%	64.82%
COTUI	65	165	70,309	0.87%	65.69%
VILLA ALTAGRACIA	45	138	67,934	0.84%	66.53%
BARAHONA	31	138	67,209	0.83%	67.36%
MAO	44	141	66,885	0.83%	68.18%
NAGUA	73	145	64,918	0.80%	68.98%
JARABACOA	42	117	58,917	0.73%	69.71%
HATO MAYOR	50	114	54,298	0.67%	70.38%
VILLA HERMOSA	18	97	52,985	0.65%	71.03%